


| | | |
|---|----------------------------|--------------------|
|  CONCEJO DE BOGOTÁ, D.C. | PROCESO CONTROL POLÍTICO | CÓDIGO CTP-FO-004 |
| | PRESENTACIÓN PROPOSICIONES | VERSIÓN: 01 |
| | | FECHA: 14-Nov-2019 |

PROPOSICIÓN No. _____ DE _____

Aprobada en:

Tema: Proposición sustitutiva - Modificación de artículo al Programa Programa 24. "Revitalización y renovación urbana y rural con inclusión". del Objetivo Estratégico 4 "Bogotá ordena su territorio y confía en su acción climática" del Proyecto de Acuerdo N° 368 de 2024 "POR MEDIO DEL CUAL SE ADOPTA EL PLAN DE DESARROLLO ECONÓMICO, SOCIAL, AMBIENTAL Y DE OBRAS PÚBLICAS DEL DISTRITO CAPITAL 2024-2027 "BOGOTÁ CAMINA SEGURA".

Facultades: En ejercicio de las facultades conferidas por la Constitución y la Ley, particularmente las descritas en el Decreto 1421 de 1993 y en el artículo 85 del acuerdo distrital 741 de 2019 de Bogotá, en calidad de Concejal de Bogotá D.C. promuevo la siguiente proposición:

1. Presentación de la proposición.

Modifíquese el artículo 14.2. Programa 24. "Revitalización y renovación urbana y rural con inclusión" del Proyecto de Acuerdo N°368 de 2024 "*Por medio del cual se adopta el Plan de Desarrollo Económico, Social, Ambiental y de Obras Públicas del Distrito Capital 2024 - 2027 "Bogotá Camina Segura"*", dentro del Título I ADOPCIÓN, OBJETIVO GENERAL, ESTRUCTURA, VISIÓN, PRINCIPIOS, OBJETIVOS ESTRATÉGICOS, PROGRAMAS Y PROYECTOS ESTRATÉGICOS. (Se modifica el último párrafo del artículo).

| Artículo Base | Artículo Modificado |
|---------------|---------------------|
|---------------|---------------------|



CONCEJO DE
BOGOTÁ, D.C.

PROCESO CONTROL POLÍTICO

CÓDIGO: CTP-FO-004

PRESENTACIÓN PROPOSICIONES

VERSIÓN: 01

FECHA: 14-Nov-2019

14.2. Programa 24. Revitalización y renovación urbana y rural con inclusión. Es fundamental desarrollar estrategias que promuevan la participación ciudadana en la

revitalización y resiliencia de espacios urbanos y rurales, en la construcción de iniciativas

conjuntas con las comunidades en los territorios priorizados, a partir de los ejes transversales de

innovación. Estas acciones integrarán el enfoque de género y el enfoque derechos humanos de

las mujeres impulsando su participación, dada la experiencia y aportes de las mujeres

campesinas en renovación urbana y rural y mitigación de situaciones ambientales.

Con la intervención de proyectos de revitalización desarrollados en suelo urbano y rural se

promoverá la renaturalización y adaptación al cambio climático, impulsando la sostenibilidad ambiental, la conservación de los recursos naturales mediante la incorporación de criterios de

14.2. Programa 24. Revitalización y renovación urbana y rural con inclusión. Es fundamental desarrollar estrategias que promuevan la participación ciudadana en la revitalización y resiliencia de espacios urbanos y rurales, en la construcción de iniciativas conjuntas con las comunidades en los territorios priorizados, a partir de los ejes transversales de innovación. Estas acciones integrarán el enfoque de género y el enfoque derechos humanos de las mujeres impulsando su participación, dada la experiencia y aportes de las mujeres campesinas en renovación urbana y rural y mitigación de situaciones ambientales.

Para tal fin, se implementarán iniciativas interinstitucionales para la activación y dotación del Nodo de Equipamientos Rurales El Carmen, a través del Parque Arqueológico y del Patrimonio Cultural de Usme, promoviendo procesos de protección ecosistémica, de investigación y activación pedagógica y patrimonial, de fortalecimiento de la gobernanza cultural y de fomento de iniciativas de encuentro intercultural, en cumplimiento de las disposiciones del instrumento rector.

Por lo tanto, se avanzará en su modelo de gestión, conforme a lo dispuesto en el Plan de Manejo Arqueológico adoptado mediante la Resolución ICANH 1364 de 2022, como proyecto estratégico de la



CONCEJO DE
BOGOTÁ, D.C.

PROCESO CONTROL POLÍTICO

CÓDIGO: CTP-FO-004

PRESENTACIÓN PROPOSICIONES

VERSIÓN: 01

FECHA: 14-Nov-2019

construcción sostenible y la participación activa de los habitantes en la toma de decisiones y la

implementación de proyectos, de tal forma que las acciones emprendidas respondan a las

necesidades y expectativas de la población.

Para ello, se definirán las acciones e incentivos a los moradores y las actividades productivas, la

verificación del cumplimiento de las condiciones para su protección, los responsables, derechos

y deberes para el cumplimiento de obligaciones, las estrategias sociales y los lineamientos para

la vinculación de sus beneficiarios, contemplando la diversidad social y de usos, con respeto de

todas las formas de vida y consolidando el sentido de pertenencia en los sectores de intervención,

en los proyectos y actuaciones urbanísticas que se desarrollen. Se analizarán también fuentes

alternativas de financiación para construcción de redes locales para los ámbitos a revitalizar.

Estructura Integradora de Patrimonios y eje para el desarrollo del sur de la ciudad

Con la intervención de proyectos de revitalización desarrollados en suelo urbano y rural se

promoverá la renaturalización y adaptación al cambio climático, impulsando la sostenibilidad

ambiental, la conservación de los recursos naturales mediante la incorporación de criterios de

construcción sostenible y la participación activa de los habitantes en la toma de decisiones y la

implementación de proyectos, de tal forma que las acciones emprendidas respondan a las

necesidades y expectativas de la población.

Para ello, se definirán las acciones e incentivos a los moradores y las actividades productivas, la

verificación del cumplimiento de las condiciones para su protección, los responsables, derechos

y deberes para el cumplimiento de obligaciones, las estrategias sociales y los lineamientos para



CONCEJO DE
BOGOTÁ, D.C.

PROCESO CONTROL POLÍTICO

CÓDIGO: CTP-FO-004

PRESENTACIÓN PROPOSICIONES

VERSIÓN: 01

FECHA: 14-Nov-2019

En este sentido, se promoverá a nivel distrital instancias y vehículos jurídicos formales de

articulación interinstitucional que permitan aunar esfuerzos, concretar y coordinar las acciones

que impacten y potencien positivamente la transformación de los territorios priorizados. Así

mismo, la articulación y fortalecimiento de operadores urbanos como la Empresa de Renovación

y Desarrollo Urbano – RENOBO y la Caja de Vivienda Popular es una oportunidad para el

desarrollo y promoción de proyectos de vivienda y equipamientos como parte fundamental de la

Estrategia; así mismo surge la posibilidad de implementar modelos de negocio privado o público-

privado, que permitan la financiación de proyectos, gestión del suelo, la sostenibilidad de las

intervenciones y la gestión conjunta complementaria del desarrollo urbano en los territorios

la vinculación de sus beneficiarios, contemplando la diversidad social y de usos, con respeto de

todas las formas de vida y consolidando el sentido de pertenencia en los sectores de intervención,

en los proyectos y actuaciones urbanísticas que se desarrollen. Se analizarán también fuentes

alternativas de financiación para construcción de redes locales para los ámbitos a revitalizar.

En este sentido, se promoverá a nivel distrital instancias y vehículos jurídicos formales de

articulación interinstitucional que permitan aunar esfuerzos, concretar y coordinar las acciones

que impacten y potencien positivamente la transformación de los territorios priorizados. Así

mismo, la articulación y fortalecimiento de operadores urbanos como la Empresa de Renovación

y Desarrollo Urbano – RENOBO y la Caja de Vivienda Popular es una oportunidad para el

desarrollo y promoción de proyectos de vivienda y equipamientos como parte fundamental de la



CONCEJO DE
BOGOTÁ, D.C.

PROCESO CONTROL POLÍTICO

CÓDIGO: CTP-FO-004

PRESENTACIÓN PROPOSICIONES

VERSIÓN: 01

FECHA: 14-Nov-2019

revitalizados.

Con la construcción y mejoramiento de equipamientos culturales, recreativos y deportivos, se

generan más espacios de encuentro, fundamentales para conservar la identidad de las

comunidades y territorios para ejercer los derechos culturales. Tal como sucedió con el Distrito

Creativo del Bronx (BDC). Sin embargo, aún se requiere trabajar en su consolidación, a fin de

tener un entorno y un espacio para el encuentro, la creación, el arte y la memoria.

Se avanzará en la formulación y adopción de las Actuaciones Estratégicas (AE) priorizadas,

permitiendo la habilitación de suelo para promover, mediante un desarrollo urbano sostenible, la

generación de diferentes tipos de soluciones habitacionales para atender las necesidades

diversas de la ciudadanía mediante unidades funcionales y licenciamiento directo. Se priorizarán

Estrategia; así mismo surge la posibilidad de implementar modelos de negocio privado o público-

privado, que permitan la financiación de proyectos, gestión del suelo, la sostenibilidad de las

intervenciones y la gestión conjunta complementaria del desarrollo urbano en los territorios

revitalizados.

Con la construcción y mejoramiento de equipamientos culturales, recreativos y deportivos, se

generan más espacios de encuentro, fundamentales para conservar la identidad de las

comunidades y territorios para ejercer los derechos culturales. Tal como sucedió con el Distrito

Creativo del Bronx (BDC). Sin embargo, aún se requiere trabajar en su consolidación, a fin de

tener un entorno y un espacio para el encuentro, la creación, el arte y la memoria.



CONCEJO DE
BOGOTÁ, D.C.

PROCESO CONTROL POLÍTICO

CÓDIGO: CTP-FO-004

PRESENTACIÓN PROPOSICIONES

VERSIÓN: 01

FECHA: 14-Nov-2019

| | |
|---|---|
| <p>acciones estratégicas de ecourbanismo en áreas con mayor riesgo climático. La identificación de</p> <p>AE será con base en la cercanía a los ejes de transporte masivo, donde los operadores urbanos</p> <p>públicos tendrán a su cargo la coordinación interinstitucional para la gestión de suelo y la oferta</p> <p>de servicios.</p> <p>Se priorizará la protección, conservación y sostenibilidad de los patrimonios de la ciudad</p> <p>mediante procesos de identificación, valoración y reconocimiento que fomenten la participación</p> <p>ciudadana en estos procesos, así como la implementación de instrumentos de gestión orientados</p> <p>a la preservación y sostenibilidad de los patrimonios que se encuentran en los territorios a través</p> <p>de interacciones sociales, culturales y ambientales. Por otra parte, se adelantará la construcción</p> <p>de nodos de equipamientos en el marco del Proyecto de Revitalización Cable Aéreo San</p> | <p>Se avanzará en la formulación y adopción de las Actuaciones Estratégicas (AE) priorizadas,</p> <p>permitiendo la habilitación de suelo para promover, mediante un desarrollo urbano sostenible, la</p> <p>generación de diferentes tipos de soluciones habitacionales para atender las necesidades</p> <p>diversas de la ciudadanía mediante unidades funcionales y licenciamiento directo. Se priorizarán</p> <p>acciones estratégicas de ecourbanismo en áreas con mayor riesgo climático. La identificación de</p> <p>AE será con base en la cercanía a los ejes de transporte masivo, donde los operadores urbanos</p> <p>públicos tendrán a su cargo la coordinación interinstitucional para la gestión de suelo y la oferta</p> <p>de servicios.</p> <p>Se priorizará la protección, conservación y sostenibilidad de los patrimonios de la ciudad</p> <p>mediante procesos de identificación, valoración y reconocimiento que fomenten la participación</p> |
|---|---|



CONCEJO DE
BOGOTÁ, D.C.

PROCESO CONTROL POLÍTICO

CÓDIGO: CTP-FO-004

PRESENTACIÓN PROPOSICIONES

VERSIÓN: 01

FECHA: 14-Nov-2019

Cristóbal, así como la gestión de suelo, estudios, diseños y construcción de nodos de

equipamientos en torno al Cable Aéreo Potosí.

Así mismo, se promoverá nueva infraestructura especializada en disciplinas deportivas que

permitan la formación y el entrenamiento hacia el alto rendimiento, completando la oferta recreo-

deportiva con la consolidación y cualificación en nuevos parques estructurantes y de proximidad.

Se ejecutarán proyectos de renovación urbana, revitalización y desarrollo en unidades

funcionales definidas en las actuaciones estratégicas, que implican la estructuración técnica,

comercial y financiera que se concreta a través de la vinculación de un desarrollador mediante

un instrumento jurídico de asociación público-privada, y la gestión y adquisición de suelo cuando

sea viable financieramente.

ciudadana en estos procesos, así como la implementación de instrumentos de gestión orientados

a la preservación y sostenibilidad de los patrimonios que se encuentran en los territorios a través

de interacciones sociales, culturales y ambientales. Por otra parte, se adelantará la construcción

de nodos de equipamientos en el marco del Proyecto de Revitalización Cable Aéreo San


Cristóbal, así como la gestión de suelo, estudios, diseños y construcción de nodos de

equipamientos en torno al Cable Aéreo Potosí.

Así mismo, se promoverá nueva infraestructura especializada en disciplinas deportivas que

permitan la formación y el entrenamiento hacia el alto rendimiento, completando la oferta recreo-

deportiva con la consolidación y cualificación en nuevos parques estructurantes y de proximidad.

| | | |
|--|----------------------------|--------------------|
|  <p>CONCEJO DE BOGOTÁ, D.C.</p> | PROCESO CONTROL POLÍTICO | CÓDIGO: CTP-FO-004 |
| | PRESENTACIÓN PROPOSICIONES | VERSIÓN: 01 |
| | | FECHA: 14-Nov-2019 |

| | |
|---|--|
| <p>Adicionalmente, se establecerán obligaciones y responsabilidades para desarrolladores</p> <p>inmobiliarios, en las actuaciones estratégicas priorizadas, asegurando una revitalización urbana</p> <p>inclusiva y sostenible. Desde la formulación de estas actuaciones, y la estructuración de unidades</p> <p>funcionales en el interior, se promoverá mediante desarrollo urbano sostenible la generación de</p> <p>soluciones habitacionales con soportes urbanos para atender las necesidades de los habitantes</p> <p>de la ciudad.</p> <p>El Mejoramiento de Barrios busca disminuir los déficit urbanísticos y cualitativos de la vivienda y</p> <p>su entorno. Para su aplicación en áreas deficitarias, el Plan de Ordenamiento Territorial establece</p> <p>los Planes de intervención para el mejoramiento del hábitat PIMI-H (Decreto 643 de 2023), con</p> <p>el fin de concretar las políticas, estratégicas y metas del mismo, a través de la coordinación de</p> | <p>Se ejecutarán proyectos de renovación urbana, revitalización y desarrollo en unidades</p> <p>funcionales definidas en las actuaciones estratégicas, que implican la estructuración técnica,</p> <p>comercial y financiera que se concreta a través de la vinculación de un desarrollador mediante</p> <p>un instrumento jurídico de asociación público-privada, y la gestión y adquisición de suelo cuando</p> <p>sea viable financieramente.</p> <p>Adicionalmente, se establecerán obligaciones y responsabilidades para desarrolladores</p> <p>inmobiliarios, en las actuaciones estratégicas priorizadas, asegurando una revitalización urbana</p> <p>inclusiva y sostenible. Desde la formulación de estas actuaciones, y la estructuración de unidades</p> <p>funcionales en el interior, se promoverá mediante desarrollo urbano sostenible la generación de</p> <p>soluciones habitacionales con soportes urbanos para atender las necesidades de los habitantes</p> <p>de la ciudad.</p> |
|---|--|



CONCEJO DE
BOGOTÁ, D.C.

PROCESO CONTROL POLÍTICO

CÓDIGO CTP-FO-004

PRESENTACIÓN PROPOSICIONES

VERSIÓN: 01

FECHA: 14-Nov-2019

las acciones y actuaciones institucionales para el mejoramiento integral del hábitat (MIH), en

términos de plazos, actores, recursos y estrategias (artículo 507, POT. Decreto 646 2023).

Adicionalmente, en aras de mejorar las condiciones del hábitat y las situaciones de vulnerabilidad

asociadas a pobreza monetaria, desde la formulación se busca intervenir en áreas en dónde la

pobreza multidimensional esté por debajo del promedio de la ciudad.

En particular, el mejoramiento de vivienda se materializa a través de la asignación de subsidios,

por única vez, a los hogares en condición de vulnerabilidad social y económica, con el fin de

superar una o varias de las carencias básicas de los inmuebles a través de reparaciones o

mejoras locativas. Para ello, el Programa concentra soluciones habitacionales como vivienda

progresiva, habitabilidad y vivienda rural (en sus diferentes tipos de intervención), encaminadas

El Mejoramiento de Barrios busca disminuir los déficit urbanísticos y cualitativos de la vivienda y

su entorno. Para su aplicación en áreas deficitarias, el Plan de Ordenamiento Territorial establece

los Planes de intervención para el mejoramiento del hábitat PIMI-H (Decreto 643 de 2023), con

el fin de concretar las políticas, estrategias y metas del mismo, a través de la coordinación de

las acciones y actuaciones institucionales para el mejoramiento integral del hábitat (MIH), en

términos de plazos, actores, recursos y estrategias (artículo 507, POT. Decreto 646 2023).

Adicionalmente, en aras de mejorar las condiciones del hábitat y las situaciones de vulnerabilidad

asociadas a pobreza monetaria, desde la formulación se busca intervenir en áreas en dónde la

pobreza multidimensional esté por debajo del promedio de la ciudad.

En particular, el mejoramiento de vivienda se materializa a través de la asignación de subsidios,

al mejoramiento de las condiciones de habitabilidad o estructurales de las viviendas.

Es importante resaltar que, la Secretaría Distrital del Hábitat y las entidades del sector, como la

CVP, aúnan esfuerzos, desde la formulación de los PIMI-H con el fin de identificar, caracterizar

y definir polígonos de intervención en los territorios con mayor déficit.

En todas estas intervenciones se implementarán medidas de adaptación al cambio climático,

priorizando la restauración de ecosistemas clave para la conservación del recurso hídrico, se

planificará la integración de áreas protegidas existentes y nuevas, así como la creación de figuras

como bosques urbanos y corredores de polinización.

Es importante mencionar que, dadas las condiciones actuales con las afectaciones que causa el

cambio climático a nuestra ciudad, se buscará promover el uso eficiente de recursos y

por única vez, a los hogares en condición de vulnerabilidad social y económica, con el fin de

superar una o varias de las carencias básicas de los inmuebles a través de reparaciones o

mejoras locativas. Para ello, el Programa concentra soluciones habitacionales como vivienda

progresiva, habitabilidad y vivienda rural (en sus diferentes tipos de intervención), encaminadas

al mejoramiento de las condiciones de habitabilidad o estructurales de las viviendas.

Es importante resaltar que, la Secretaría Distrital del Hábitat y las entidades del sector, como la

CVP, aúnan esfuerzos, desde la formulación de los PIMI-H con el fin de identificar, caracterizar

y definir polígonos de intervención en los territorios con mayor déficit.

En todas estas intervenciones se implementarán medidas de adaptación al cambio climático,

priorizando la restauración de ecosistemas clave para la conservación del recurso hídrico, se



CONCEJO DE
BOGOTÁ, D.C.

PROCESO CONTROL POLÍTICO

CÓDIGO CTP-FO-004

PRESENTACIÓN PROPOSICIONES

VERSIÓN: 01

FECHA: 14-Nov-2019

tecnologías en la construcción, la mitigación de impactos ambientales y la creación de espacios

urbanos más saludables y habitables, a través de la implementación de los Ecobarrios, cuyo

objetivo es fomentar prácticas sostenibles en las comunidades mediante la participación activa

de los ciudadanos. Estas acciones buscan reducir el impacto ambiental en nuestra ciudad,

promoviendo la adaptación al cambio climático, bajo estos cinco pilares de intervención: 1. Uso

eficiente del agua, 2. Ahorro y eficiencia energética, 3. Infraestructuras verdes, 4. Mejorar la

calidad del aire, 5. Eficiencia en el manejo de residuos y materiales.

Así mismo, para impulsar el Crecimiento Verde en la ciudad, se adelantarán acciones en tres

ejes en armonía y equilibrio entre los sectores productivos y el ambiente: 1) Incorporar

determinantes ambientales en proyectos de urbanismo y construcción. 2) Incluir criterios

planificará la integración de áreas protegidas existentes y nuevas, así como la creación de figuras

como bosques urbanos y corredores de polinización.

Es importante mencionar que, dadas las condiciones actuales con las afectaciones que causa el

cambio climático a nuestra ciudad, se buscará promover el uso eficiente de recursos y

tecnologías en la construcción, la mitigación de impactos ambientales y la creación de espacios

urbanos más saludables y habitables, a través de la implementación de los Ecobarrios, cuyo

objetivo es fomentar prácticas sostenibles en las comunidades mediante la participación activa

de los ciudadanos. Estas acciones buscan reducir el impacto ambiental en nuestra ciudad,

promoviendo la adaptación al cambio climático, bajo estos cinco pilares de intervención: 1. Uso

eficiente del agua, 2. Ahorro y eficiencia energética, 3. Infraestructuras verdes, 4. Mejorar la



CONCEJO DE
BOGOTÁ, D.C.

PROCESO CONTROL POLÍTICO

CÓDIGO CTP-FO-004

PRESENTACIÓN PROPOSICIONES

VERSIÓN: 01

FECHA: 14-Nov-2019

ambientales en los diferentes proyectos de producción y/o consumo sostenible. 3) Impulsar

negocios verdes.

El enfoque del crecimiento verde permitirá implementar e incentivar una infraestructura más

resiliente frente a los fenómenos climáticos, estimular sistemas urbanos de drenaje sostenible

generadores de energía, siendo cruciales para mitigar y adaptarse al cambio climático y proteger

la calidad de vida de la ciudadanía. La promoción del Ecurbanismo y Construcción Sostenible,

que se implementará de manera progresiva en proyectos urbanos nuevos y existentes, será

fundamental para el uso de materiales ecológicos, eficiencia energética y ahorro de agua.

Se priorizará la protección, conservación y sostenibilidad de los patrimonios de la ciudad mediante procesos de identificación, valoración y reconocimiento que fomenten la participación ciudadana en estos procesos, así como la implementación

calidad del aire, 5. Eficiencia en el manejo de residuos y materiales.

Así mismo, para impulsar el Crecimiento Verde en la ciudad, se adelantarán acciones en tres

ejes en armonía y equilibrio entre los sectores productivos y el ambiente: 1) Incorporar

determinantes ambientales en proyectos de urbanismo y construcción. 2) Incluir criterios

ambientales en los diferentes proyectos de producción y/o consumo sostenible. 3) Impulsar


negocios verdes.

El enfoque del crecimiento verde permitirá implementar e incentivar una infraestructura más

resiliente frente a los fenómenos climáticos, estimular sistemas urbanos de drenaje sostenible

generadores de energía, siendo cruciales para mitigar y adaptarse al cambio climático y proteger

la calidad de vida de la ciudadanía. La promoción del Ecurbanismo y Construcción Sostenible,

| | | |
|---|-----------------------------------|---------------------------|
|  CONCEJO DE BOGOTÁ, D.C. | PROCESO CONTROL POLÍTICO | CÓDIGO CTP-FO-004 |
| | PRESENTACIÓN PROPOSICIONES | VERSIÓN: 01 |
| | | FECHA: 14-Nov-2019 |

de instrumentos de gestión orientados a la preservación y sostenibilidad de los patrimonios que se encuentran en los territorios a través de interacciones sociales, culturales y ambientales. Por otra parte, se adelantará la construcción de nodos de equipamientos en el marco del Proyecto de Revitalización Cable Aéreo San Cristóbal, así como la gestión de suelo, estudios, diseños y construcción de nodos de equipamientos en torno al Cable Aéreo Potosí.

que se implementará de manera progresiva en proyectos urbanos nuevos y existentes, será


fundamental para el uso de materiales ecológicos, eficiencia energética y ahorro de agua.

Se priorizará la protección, conservación y sostenibilidad de los patrimonios de la ciudad mediante procesos de identificación, valoración y reconocimiento que fomenten la participación ciudadana en estos procesos, así como la implementación de instrumentos de gestión orientados a la preservación y sostenibilidad de los patrimonios que se encuentran en los territorios a través de interacciones sociales, culturales y ambientales. Por otra parte, se adelantará la construcción de nodos de equipamientos en el marco del Proyecto de Revitalización Cable Aéreo San Cristóbal, así como la gestión de suelo, estudios, diseños y construcción de nodos de equipamientos en torno al Cable Aéreo Potosí.

2. Justificación de la proposición

Parque Arqueológico y del Patrimonio Cultural de Usme

El Parque Arqueológico y del Patrimonio Cultural de Usme se proyecta como el conjunto de equipamientos y procesos pedagógicos y de divulgación arqueológica, ambiental y de

| | | |
|---|----------------------------|--------------------|
|  CONCEJO DE BOGOTÁ, D.C. | PROCESO CONTROL POLÍTICO | CÓDIGO: CTP-FO-004 |
| | PRESENTACIÓN PROPOSICIONES | VERSIÓN: 01 |
| | | FECHA: 14-Nov-2019 |


la cultura campesina más importante del borde sur (ciudad Bolívar-Usme-Sumapaz). En tal sentido, responde a una apuesta comunitaria con vocación de impacto en el ordenamiento territorial a partir de la gestión del patrimonio cultural, el reconocimiento de los valores ecosistémicos existentes en el área y los significados y sentidos construidos por las y los habitantes del Borde urbano rural de Usme sobre sus territorios.

El desarrollo de este parque arqueológico, único en la ciudad, se constituye en un activador de dinámicas que revitalizan las economías locales ligadas al turismo comunitario y de naturaleza, las relaciones productivas de escala vecinal como los mercados campesinos y las ferias culturales, el turismo comunitario, los procesos agroalimentarios y la gestión cultural.

Este proyecto ampliará la oferta de servicios culturales, artísticos y ecosistémicos en esta área estratégica pues se encuentra entre el páramo más grande del mundo (Páramo de Sumapaz) y la capital del país. Además de ser el centro de las discusiones sobre el ordenamiento urbano - rural del sur de la ciudad. Con el desarrollo del Parque Arqueológico se estima beneficiar de manera directa a los 457 mil habitantes de la localidad de Usme y de manera indirecta a los 8 millones de habitantes del Distrito Capital.

A su vez, posicionará a Bogotá a la altura de otras ciudades como Lima o ciudad de México, en relación con las estrategias de protección de su patrimonio cultural y crecimiento de la oferta arqueológica, histórica y cultural a visitantes nacionales e internacionales, fomentando además las actividades económicas asociadas a la cultura y a la creatividad.

A partir de la asignación de la obligación de activar un parque arqueológico en el área arqueológica protegida "Hacienda El Carmen", con una perspectiva de integración del borde urbano rural del sur de Bogotá contenidos en el Acuerdo Distrital 761 de 2020, el Decreto Distrital 555 de 2021 – Plan de Ordenamiento Territorial vigente y el Decreto Distrital 573 de 2023 *"Por medio del cual se reglamentan las Unidades de Planeamiento Local -UPL Sumapaz, Cuenca del Tunjuelo y Cerros Orientales que conforman el sector Rural, y se dictan otras disposiciones"*, el IDPC realizó la articulación de iniciativas comunitarias e interinstitucionales tendientes a la adquisición de los predios que componen la Hacienda el Carmen, la actualización del instrumento rector del Parque (Plan de Manejo Arqueológico), la formulación de estrategias de mediación intercultural y el desarrollo de procesos de articulación interinstitucional para desarrollar los procesos e infraestructuras que configuraran el *Nodo Rural de Equipamientos El Carmen*, en los cuales se encuentra el Parque Arqueológico y del Patrimonio Cultural.

| | | |
|---|----------------------------|--------------------|
|  CONCEJO DE BOGOTÁ, D.C. | PROCESO CONTROL POLÍTICO | CÓDIGO: CTP-FO-004 |
| | PRESENTACIÓN PROPOSICIONES | VERSIÓN: 01 |
| | | FECHA: 14-Nov-2019 |


Se han dado pasos importantes en relación con el avance del parque arqueológico, dando cumplimiento a los requerimientos de gestión integral patrimonial, rural, cultural y ambiental del área previstos en la Resolución de la Autoridad Nacional (ICANH) No. 1364 del 22 de agosto de 2022, "Por la cual se aprueba la actualización del Plan de Manejo Arqueológico del Área Arqueológica Protegida Hacienda el Carmen y se determinan otras disposiciones."

Adicionalmente, dicho Plan de Manejo establece en su artículo 9 que *"Para garantizar la aplicación y sostenibilidad del Plan de Manejo Arqueológico del Área Arqueológica Protegida un segmento del territorio nacional ubicado en Bogotá Distrito Capital, Localidad de Usme, (Hacienda El Carmen) el Distrito Capital dispondrá de los recursos presupuestales necesarios en cada vigencia fiscal para desarrollar las actividades de protección, divulgación y valoración previstas en el Plan de Manejo Arqueológico, así como para ejecutar las labores de conservación o restauración que indique el Instituto Colombiano de Antropología e Historia en eventos fortuitos no contemplados en el Plan de Manejo Arqueológico"*.

Después de 17 años del hallazgo arqueológico más importante de la ciudad y 10 años de haber sido declarada como *Área Arqueológica Protegida de orden nacional*, la Hacienda El Carmen se consolida hoy como un espacio que pone de presente el pasado de Bogotá y nos permite reconocer un horizonte temporal de más de 2.000 años de nuestro territorio.

El Parque Arqueológico y del Patrimonio Cultural de Usme es pionero en Colombia en el desarrollo de procesos participativos de investigación arqueológica, restauración ecológica y reconocimiento de saberes y prácticas interculturales en la gestión del patrimonio cultural. El hallazgo arqueológico entrará en la fase de consolidación de las primeras infraestructuras para la atención de públicos, la formación de iniciativas de turismo rural comunitarios y la apertura de nuevos procesos de relacionamiento intercultural. En la actualidad el parque se proyecta como un sistema de equipamientos culturales y ambientales de vital importancia para la ciudad por al menos seis razones:

1. Ordenamiento territorial, toda vez que el Parque es un proyecto estratégico para el ordenamiento territorial del borde urbano-rural suroriental de la ciudad dado que fortalece la protección y el reconocimiento de los legados de la ruralidad, y la creación de estrategias innovadoras orientadas a la construcción colectiva de conocimientos sobre la historia de los territorios que hoy componen Bogotá.
2. Su valor como escenario pedagógico, cultural y científico promueve la participación en la construcción de conocimientos sobre la ciudad, propicia encuentros y diálogos interculturales, fortalece los tejidos sociales del sur, garantiza la


| | | |
|---|-----------------------------------|---------------------------|
|  CONCEJO DE BOGOTÁ, D.C. | PROCESO CONTROL POLÍTICO | CÓDIGO: CTP-FO-004 |
| | PRESENTACIÓN PROPOSICIONES | VERSIÓN: 01 |
| | | FECHA: 14-Nov-2019 |

apropiación de los territorios rurales a partir del reconocimiento de su diversidad y propone la cultura y el patrimonio como eje de desarrollo territorial.

3. La protección y el reconocimiento de la ruralidad y sus modos de vida, teniendo en cuenta los antecedentes de la movilización social y ciudadana que permitieron la protección integral de la Hacienda El Carmen como área arqueológica protegida de orden nacional, este parque se define como un proyecto orientado hacia el reconocimiento de las múltiples formas de vida asentadas en los territorios rurales.
4. La investigación y la innovación en la construcción de conocimientos, partiendo de un enfoque de arqueología pública y ciencia ciudadana, este Parque desarrolla la estrategia "Con-ciencia Comunitaria", cuyo objetivo se centra en crear procesos de investigación y divulgación colaborativa que permitan la comprensión y cuidado del área arqueológica protegida Hacienda El Carmen. Así mismo se estimulan espacios de diálogo con la academia y las instituciones que trabajan en pro de la salvaguardia del patrimonio material e inmaterial desde la reflexión e investigación en torno a temas sociales, patrimoniales y bióticos.
5. La gestión y la acción interinstitucional e intersectorial para la oferta y el cuidado del patrimonio cultural, ya que el Parque es el resultado de un ejercicio de gobernanza territorial desarrollado entre las comunidades locales, la academia y las entidades públicas. Su creación responde a los esfuerzos aunados por distintos sectores de la sociedad para la protección y gestión del área arqueológica protegida Hacienda El Carmen.
6. El fortalecimiento de la oferta Cultural de Bogotá en América Latina, en la medida en que amplía y fortalece la oferta cultural y turística de Bogotá, posicionando a la ciudad en los circuitos de oferta arqueológica, científica, cultural y recreativa frente a ciudades como Lima, Ciudad de México, Santiago de Chile, entre otras.

Con la consolidación del Nodo de Equipamientos a través del fortalecimiento del Parque Arqueológico y del Patrimonio Cultural de Usme se beneficiarán los 457.000 habitantes de la localidad de Usme, particularmente las y los 9.364 habitantes de la ruralidad quienes contarán con un equipamiento cultural proyectado a escala internacional (la localidad de Usme cuenta con el mayor porcentaje de población rural en el Distrito).

Se benefician los sectores de educación, cultura y turismo, quienes podrán ampliar su oferta distrital, a través de los servicios investigativos, pedagógicos y divulgativos proporcionados por el Parque. De particular importancia se prevé el impacto positivo en las localidades del sur de Bogotá (Usme, Ciudad Bolívar, San Cristóbal, Sumapaz, Rafael Uribe y Tunjuelito, principalmente) que contarán con un nuevo equipamiento cultural y educativo de escala internacional, referente en el Borde Sur.

| | | |
|---|-----------------------------------|---------------------------|
|  CONCEJO DE BOGOTÁ, D.C. | PROCESO CONTROL POLÍTICO | CÓDIGO: CTP-FO-004 |
| | PRESENTACIÓN PROPOSICIONES | VERSIÓN: 01 |
| | | FECHA: 14-Nov-2019 |


Se benefician los casi 8 millones de habitantes del Distrito Capital, quienes podrán disfrutar y reconocer el patrimonio arqueológico de Bogotá, a través de un área protegida exclusivamente para la investigación, conservación y divulgación del patrimonio cultural.

Mediante el fortalecimiento del Parque Arqueológico y del Patrimonio Cultural de Usme, el gobierno distrital responde a la movilización ciudadana adelantada desde hace más de una década encaminado a reconocer al campesinado bogotano, repensar y replantear las formas de gobernar el sur de la ciudad y ampliar la perspectiva histórica de los territorios que la componen. La arqueología se constituye en una herramienta para comprender las memorias y habitar el presente.

Este proyecto se consolida con el liderazgo del IDPC y la participación de la SDP, JBB, SDA, SDHT, SDG y el IDT, mediante el modelo de Nodo de Equipamientos Rural, a través de acciones como:

- Posicionar el patrimonio como estructurante en el ordenamiento territorial, mediante la integración del Área Arqueológica Protegida Hacienda El Carmen en las estrategias de gestión y ordenamiento del borde urbano-rural del suroriente de Bogotá.
- Proteger y reconocer la ruralidad y sus modos de vida a través de la investigación arqueológica y el fortalecimiento de sus ecosistemas. El Parque Arqueológico y del Patrimonio Cultural de Usme se define como un proyecto orientado hacia el reconocimiento de las múltiples formas de vida asentadas en los territorios rurales.
- Propiciar el diálogo intercultural y la participación ciudadana en la gestión del área arqueológica protegida Hacienda El Carmen.
- Gestionar la acción interinstitucional e intersectorial para la oferta y el cuidado del patrimonio cultural: el Parque Arqueológico y del Patrimonio Cultural de Usme es el resultado de un ejercicio de gobernanza territorial desarrollado entre las comunidades locales, la academia y las entidades públicas.


Para dar cumplimiento a lo anteriormente expuesto y en aras de fortalecer este parque de importancia distrital, se requiere capital humano, infraestructura y gastos recurrentes relacionados, como se discrimina a continuación:

| | | |
|---|----------------------------|--------------------|
|  CONCEJO DE BOGOTÁ, D.C. | PROCESO CONTROL POLÍTICO | CÓDIGO: CTP-FO-004 |
| | PRESENTACIÓN PROPOSICIONES | VERSIÓN: 01 |
| | | FECHA: 14-Nov-2019 |


Teniendo en cuenta que esta propuesta presupuestal es realizada para el cuatrienio, se divide en los gastos estimados por vigencia, asociados al capital humano recurrente requerido que se plantea con la contratación de servicios profesionales cada año, para la conformación de un equipo interdisciplinar, que en conjunto con el desarrollo de alianzas comunitarias permitirán la atención de públicos, elaboración de narrativas y desarrollo de actividades artísticas y culturales.

El Parque Arqueológico y del Patrimonio Cultural en su estado actual puede ser consultada en el siguiente link: <https://idpc.gov.co/parque-arqueologico-usme>


Cordialmente,





JULIAN DAVID RODRIGUEZ SASTOQUE
CONCEJAL DE BOGOTÁ



DONKA ATANNASOVA LAKIMOVA
CONCEJAL DE BOGOTÁ

Julian Espinosa

Andrés Orzaga